






**NOTE:**

Koter er i m angivet i kotesystem DVR90.  
 Ubenævnte mål er i m.  
 Koordinatsystem er UTM32

**HENVISNINGER**

Snit A, B og C Se tegn. nr. KNS\_K24\_3100  
 Snit D, E og F Se tegn. nr. KNS\_K24\_3101  
 Snit G, H og I Se tegn. nr. KNS\_K24\_3102  
 Snit J, K og L Se tegn. nr. KNS\_K24\_3103  
 Snit M, N og O Se tegn. nr. KNS\_K24\_3104

**SIGNATURER:**

-  Græsarming
-  Hæk
-  Betonmur
-  Strandhaver
-  Stensætning
-  Strand
-  Eksisterende væg
-  Vandlinje

Udgave	Beegnelse/Revision	Dato	Udført	Kontrol	Godkendt
Sag:	Fredensborg Kommune Kystbeskyttelse Nivå Strandvej	Projekt nr.:	10419600	Fase:	Detailprojekt
Emne:	Nord - Gl. Strandvej Skråningsbeskyttelse Plan	Tegn. nr.:			Rev.:
Dato:	2023-10-26	Udf.:	ANSL/LRI	Kont.:	JKRU
		Godk.:	SSC	Mål:	1:500
					1050 x 297

